



# DESTINO DE APRENDIZAJE

- GUÍA PARA ESCOLARES -



# AYUNTAMIENTO DE RIBEIRA

El municipio de Ribeira pertenece a la **provincia de A Coruña**, en el norte de la **ría de Arousa**. Forma parte de la comarca de O Barbanza, junto con A Pobra do Caramiñal, Boiro y Rianxo.



## PARROQUIAS

El ayuntamiento está formado por nueve parroquias: **Aguíño, Artes, Carreira, Castiñeiras, Corrubedo, Oleiros, Oliveira, Palmeira y Ribeira.**

Oleiros es la única que no está comunicada con el mar. **El archipiélago de Sálvora** delimita el espacio marino de las aguas de la Ría de Arousa de las del Océano Atlántico.

## RECURSOS CULTURALES Y MEDIOAMBIENTALES

Destacan los recursos **culturales y medioambientales**, como el Parque Nacional Marítimo-Terrestre de las Islas Atlánticas de Galicia o el Parque Natural del Complejo Dunar de Corrubedo y Lagunas de Carregal y Vixán; **los arqueológicos**, formados por el Dolmen de Axeitos, el Petroglifo de A Pedra das Cabras y el Castro de A Cidá, entre otros; **las playas**, como la de O Vilar y Coroso; **las villas marineras** tradicionales de Corrubedo y Palmeira; **los museos y centros de interpretación**; y **los miradores**, como el de A Pedra da Ra.

## VÍAS DE ACCESO

Las principales vías de acceso son la **autovía del Barbanza (AG-11)** y la **carretera AC-305**, cuyos trazados son paralelos. También se puede llegar a través de la **carretera AC-550** que comunica Ribeira con Cee.



*La visita a los recursos ribeirenses garantiza una lección en contacto con la naturaleza y la cultura.*



## DESTINO APRENDIZAJE

La **riqueza patrimonial** del ayuntamiento de Ribeira pretende servir de **apoyo al aprendizaje** recibido en las aulas durante el curso escolar. Museos y centros de interpretación son el punto de partida de itinerarios didácticos que reafirman los conocimientos adquiridos o introducen nuevos recursos de forma práctica.



# PREHISTORIA

La comarca de O Barbanza cuenta con abundante patrimonio cultural de cada una de las etapas más antiguas de la prehistoria: **Neolítico, Edad de Bronce y Edad de Hierro**. Cada uno de estos períodos tiene representación en el ayuntamiento de Ribeira, con recursos accesibles al público. Como antesala a este patrimonio se puede realizar un recorrido guiado por el Centro de Interpretación Arqueológica de San Roque.

## PARQUE PERIURBANO DE SAN ROQUE Y CENTRO DE INTERPRETACIÓN ARQUEOLÓGICA



Una zona natural y cultural que funciona como museo al aire libre de la prehistoria gallega. Los principales espacios de este parque son las tres grandes áreas de réplicas prehistóricas y el Centro de Interpretación Arqueológica, además de otros ejemplos del patrimonio cultural, como un palomar gallego, un invernadero, un anfiteatro y un lavadero; y del patrimonio natural, como el mirador de San Roque y las diferentes especies de árboles que crecen en el terreno.

El Centro de Interpretación Arqueológica cuenta con dos exposiciones: **“La huella y el reflejo”** y **“A través del tiempo”**. La primera hace un recorrido histórico por los tres períodos más importantes de la prehistoria con representaciones del patrimonio más significativo que se puede encontrar en el ayuntamiento. El alumnado ampliará los conocimientos sobre dólmenes, túmulos y menhires del Neolítico; petroglifos de la Edad de Bronce; y castros de la Edad de Hierro.

La segunda exposición cuenta con paneles informativos sobre el **patrimonio natural y cultural** que define al ayuntamiento, con elementos tan importantes en la cultura gallega como son la dorna (embarcación típica de las rías gallegas), las artes de pesca, el hórreo, el carro; y el patrimonio natural a través del conocimiento de la fauna y la flora características del lugar. También singularidades como el funcionamiento de la lonja de Ribeira o el hundimiento del barco vapor Santa Isabel en las costas de Sálvora en 1921.

El Parque Periurbano de San Roque expone réplicas al aire libre de las manifestaciones culturales más representativas de las diferentes etapas prehistóricas. En la **zona del Megalitismo** se pueden ver reproducciones de un dolmen, un túmulo, un menhir, un círculo lítico y un alineamiento de

pedras. En este espacio también se encuentra el Mirador de San Roque con vistas a la ciudad de Ribeira, al puerto, a la Playa de Coroso, a la parroquia de Palmeira y a la Ría de Arousa.

La **zona de la Edad del Bronce** está formada por un conjunto de petroglifos distribuidos en un área amplia. Destaca la representación del Petroglifo de A Pedra das Cabras (el original se encuentra en Palmeira) formado por dos cérvidos con la característica de que cada uno de ellos tiene seis patas pues pretenden simular el movimiento.

La última área es la de la **cultura castreña**, en la que se puede ver la reproducción de tres cabañas de la Edad del Hierro rodeadas por una muralla baja y que ayudan a formarse una idea de cómo serían, en su tiempo, los primeros asentamientos permanentes de las comunidades de la época.

<b>Acceso:</b>	Carretera CP-7301 que comunica el Lugar de Xarás con Aguiño
<b>Visita guiada:</b>	Sí
<b>Duración visita guiada*:</b>	45 min en el Centro de Interpretación Arqueológica + 45 min en el Parque Periurbano de San Roque
<b>Reserva previa:</b>	Sí, para realizar visita guiada
<b>Información reservas</b>	<p>📍 Centro de Interpretación Arqueológica de San Roque.</p> <p>☎ 686 587 000</p> <p>✉ turismo@ribeira.gal</p>

\*La duración de la visita puede adaptarse a las necesidades del centro educativo.

## CASTRO DE A CIDÁ Y MIRADOR DE A PEDRA DA RÁ



Aparcamiento autobuses



Área para realizar comida



Entrada:

Gratuita

Situado a 1,5 km del Parque Periurbano de San Roque se localiza el área arqueológica del Castro de A Cidá al que se accede desde el mirador de A Pedra da Ra. Este mirador fue **reformado en el año 2016** por el arquitecto **Carlos Seoane**. Su obra fue objeto de exposición en los certámenes de arquitectura de la XV Bienal de Venecia y la Bienal Internacional de Arquitectura de Argentina en 2016. El reconocimiento a la reestructuración del espacio vino con la concesión del **Premio Internacional de Arquitectura FAD** y el Premio del Colegio Oficial de Arquitectos de Galicia (COAG) en 2016; y en 2018 el Premio Lledó y el tercer premio de 2A Magazine. En el año 2021 se acometió la última intervención con el diseño de O Banco do Piñeiro y el sendero que conduce a él.

El acceso del mirador de A Pedra da Ra al Castro de A Cidá se realiza a pie por un sendero señalizado con un recorrido de 10-15 minutos. La visita al recinto se hace en tres paradas: sistema defensivo del castro, zona del antecastro (extensión antes del recinto superior) y croa (parte más alta de un yacimiento castreño). En esta última zona fue donde se realizaron los estudios de excavación más profundos durante los años 2014, 2015, 2020 y 2021. Según las investigaciones realizadas, se calcula que el castro tiene una antigüedad de más de 2 500 años.

En la zona más alta del recinto quedaron al descubierto **las cabañas** que posiblemente fuesen empleadas en su mayor parte como talleres de trabajo por los habitantes del castro, conclusión a la que llegó el arqueólogo que dirigió las primeras excavaciones en función de los materiales encontrados: cerámica, metales, alfarería... Destaca una estructura más reciente, del siglo XVIII, de

la que existe documentación escrita. Según estos documentos, son los restos de una caseta-vigía que formaba parte de un proyecto de vigilancia de la costa gallega. En una de las últimas excavaciones se puso al descubierto el sistema defensivo de esta parte más alta: una muralla de piedra que rodea parcialmente las cabañas anteriormente mencionadas.

<b>Acceso:</b>	Desvío situado en la carretera CP-7301 que comunica o Lugar de Xarás con Aguiño
<b>Visita guiada:</b>	Sí
<b>Duración visita guiada*:</b>	15 min no Miradoiro da Pedra da Ra + 45 min no Castro da Cidá
<b>Reserva previa:</b>	Si, para realizar visita guiada
<b>Información reservas</b>	<p>📍 Centro de Interpretación Arqueológica de San Roque.</p> <p>☎ 686 587 000</p> <p>✉ turismo@ribeira.gal</p>

\*La duración de la visita puede adaptarse a las necesidades de el centro educativo.



## DOLMEN DE AXEITOS

Es un monumento que pertenece a la **cultura megalítica** o fenómeno tumulario. Su fecha de construcción se estima **entre el 4000 - 3600 a.C.** y fue declarado **Bien de Interés Cultural (BIC)**.

Dentro de las manifestaciones culturales del Neolítico destacan los dólmenes, los túmulos, los menhires y sus conjuntos (círculos líticos y alineamientos de piedras). La **finalidad** de los dólmenes y los túmulos era de **tipo funerario**, en muchos casos de uso colectivo.

Existen diferentes tipos de dólmenes. El de Axeitos pertenece a los denominados de corredor, pues tiene una cámara donde descansarían los difuntos y un corredor de acceso a esa cámara. Se conservan siete losas de la cámara y la piedra que la cubre, además de las tres rocas del corredor.



  
Aparcamiento  
autobuses



  
Área para  
realizar comida



Entrada:

Gratuita

<b>Acceso:</b>	Desvío situado en la carretera AC-303 que comunica Oleiros con Olveira
<b>Visita guiada:</b>	No
<b>Duración visita libre:</b>	15 min
<b>Reserva previa:</b>	No
 <b>Información reservas</b>	<p> Centro de Interpretación Arqueológica de San Roque.   686 587 000   turismo@ribeira.gal</p> <p> Servizo de Patrimonio da Deputación da Coruña   981 080 314   981 080 300</p>



# MUSEOS

El ayuntamiento cuenta con **tres espacios museísticos**. Dos de ellos se encuentran en la parroquia de Artes. El Museo del Grabado de Artes permite conocer diferentes técnicas de grabado desde el siglo XV y ver obras de reconocidos artistas a nivel internacional. El Museo Etnográfico de Artes posee una de las más extensas colecciones de la cultura popular gallega. El tercer museo se puede visitar en el centro de la ciudad de Ribeira. Es el Museo Municipal de Ribeira en el que se se exponen hechos de diferentes temáticas relacionados con la historia y la cultura de Ribeira.





Es un **museo único en la zona**. Se realizan exposiciones dedicadas al arte gráfica **desde las técnicas más antiguas (siglo XV) a las contemporáneas**. Las obras se exponen en tres salas abiertas al público y los fondos del museo están guardados en un gabinete de estampas con las creaciones clasificadas según la escuela a la que pertenecen.



Las tres salas de exposición albergan **más de 1.300 piezas donadas por los vecinos de Artes**. Las temáticas son variadas, pero todas ellas están relacionadas con la cultura gallega: los oficios de comienzos del siglo XX, el hogar tradicional gallego, los juegos populares, la música gallega, las embarcaciones y las artes de pesca...



Este céntrico museo está situado en un edificio de piedra en la zona peatonal de Ribeira. Alberga exposiciones tan relevantes como la historia de Ribeira desde la Prehistoria hasta la actualidad; el hundimiento del barco vapor Santa Isabel; o una colección etnográfica de traje tradicional y costumbres gallegas.

<b>Acceso:</b>	Desvío situado en la carretera CP-7304 que comunica el Lugar de Xarás con Artes y Corrubedo
<b>Aparcamiento autobús:</b>	No, el autobús llega hasta un desvío a 100m del museo
<b>Visita guiada:</b>	Sí
<b>Duración visita guiada*:</b>	60 min aprox. Posibilidad de realizar talleres.
<b>Reserva previa:</b>	Sí
<b>Entrada:</b>	Gratuita
<b>Área para realizar la comida:</b>	No
<b>i Información reservas</b>	📍 Museo del Grabado de Artes ☎ 981 871 342 ✉ fundartes@gmail.com

\*La duración de la visita puede adaptarse a las necesidades del centro educativo

<b>Acceso:</b>	Desvío situado en la carretera CP-7304 que comunica el Lugar de Xarás con Artes y Corrubedo
<b>Aparcamiento autobús:</b>	Sí
<b>Visita guiada:</b>	Sí
<b>Duración visita guiada*:</b>	60 min aprox.
<b>Reserva previa:</b>	Sí
<b>Entrada:</b>	Gratuita para menores
<b>Área para realizar la comida:</b>	No
<b>i Información reservas</b>	📍 Centro Recreativo y Cultural de Artes ☎ 981 873 052

\*La duración de la visita puede adaptarse a las necesidades del centro educativo

<b>Acceso:</b>	Calle Galicia, 2 (zona peatonal de Ribeira)
<b>Aparcamiento autobús:</b>	No, el autobús deberá estacionar a 500m aprox.
<b>Visita guiada:</b>	Sí
<b>Duración visita guiada*:</b>	45-60 min aprox.
<b>Reserva previa:</b>	Sí
<b>Entrada:</b>	Gratuita
<b>Área para realizar la comida:</b>	No
<b>i Información reservas</b>	📍 Museo Municipal de Ribeira ☎ 981 873 595 ✉ museo@ribeira.gal

\*La duración de la visita puede adaptarse a las necesidades del centro educativo



# NATURALEZA

La naturaleza juega un papel fundamental en el municipio: es el **único ayuntamiento gallego con la superficie diferenciada en un parque natural y un parque nacional**. Además de eso, la línea costera desde la Laguna de Vixán hasta la Playa de Espiñeirido está protegida por la Zona de Especial Conservación (ZEC); la Isla de Rúa tiene la protección ZEC, Zona de Especial Protección para las Aves (ZEPA) y Zona de Especial Protección de los Valores Naturales (ZEPVN). Gran parte de las aguas que rodean el municipio están protegidas por el Convenio OSPAR y la mayor parte de las playas son zonas de conservación del chorlitejo patinegro, especie en peligro.





# PARQUE NATURAL DEL COMPLEJO DUNAR DE CORRUBEDO, LAGUNAS DE CARREGAL Y VIXÁN







Es uno de los parques naturales más visitados de Galicia debido a la gran biodiversidad de flora y fauna en menos de 1.000ha que ocupa la superficie protegida. Además cuenta con la singularidad de tener la **duna móvil de arena de mayor tamaño del noroeste peninsular**.

Está protegido por otras figuras de conservación como **ZEC y ZEPVN** Complejo Húmedo de Corrubedo; **ZEPA** del Complejo Litoral de Corrubedo; Zona Húmeda Protegida del Complejo de Playas y Duna de Corrubedo; y Zona Húmeda de Importancia Internacional del Complejo de Corrubedo (incluido en el Convenio **RAMSAR**). Se recomienda comenzar la visita en el Centro de Interpretación de los Ecosistemas Litorales de Galicia (**CIELGA**) y en la Casa da Costa, que actúa como Centro de Recepción de Visitantes. El CIELGA es un espacio didáctico donde conocer de cerca los ecosistemas del Parque Natural y de toda la zona costera de Galicia.



Centro de Interpretación de los Ecosistemas Litorales de Galicia - CIELGA

 <b>Aparcamiento autobuses</b> 	 <b>Área para realizar comida</b> 	 <b>Entrada:</b> Gratuita
---	--	--

<b>Acceso:</b>	<ol style="list-style-type: none"> <li>Carretera CP-7304 que comunica el lugar de Xarás con Artes y Corrubedo y a continuación seguir el desvío hacia CP-7302</li> <li>Carretera CP-7301 que comunica el lugar de Xarás con Aguiño y a continuación seguir el desvío hacia CP-7302</li> </ol>
<b>Visita guiada:</b>	Consultar disponibilidad según la temporada
<b>Duración visita guiada*:</b>	15 min de vídeo + 45 min de visita guiada al CIELGA, aprox.
<b>Reserva previa:</b>	Sí
<b>i</b> <b>Información reservas</b>	<ul style="list-style-type: none"> <li> Centro de Recepción de Visitantes del Parque Natural (Casa da Costa)</li> <li> 881 867 645</li> <li> <a href="mailto:parque.natural.corrubedo@xunta.gal">parque.natural.corrubedo@xunta.gal</a></li> <li> Dirección General de Patrimonio Natural da Xunta de Galicia</li> <li> 981 547 201 / 981 547 202</li> <li> <a href="mailto:dxpn.cmatv@xunta.gal">dxpn.cmatv@xunta.gal</a></li> </ul>

\* La duración de la visita puede adaptarse a las necesidades del centro educativo

# CAMINOS DEL PARQUE NATURAL DEL COMPLEJO DUNAR DE CORRUBEDO Y LAGUNAS DE CARREGAL Y VIXÁN

  
Aparcamiento  
autobuses



  
Área para  
realizar comida



Entrada:

Gratuita

El Parque Natural tiene diseñados cinco senderos que acercan al visitante a los principales recursos del espacio: **la playa de O Vilar, la laguna de Vixán, la laguna de Carregal, el Río del Mar y la duna móvil**. Para realizar estas rutas, el Parque Natural Para realizar estas rutas, el Parque cuenta con una guía que explica cada uno de los recursos que se encuentran al pie del camino. El nivel de dificultad de las rutas es bajo.

El Camino del Agua comienza en el aparcamiento de O Vilar y tiene una longitud de 3 o 4 km. El Camino de la Playa y el Camino de A Gandarela empiezan en la Casa da Costa y en el CIELGA. El primero tiene una longitud de 1,5 km y el segundo de 3,5 km. Los dos últimos son el Camino del Viento y el Camino del Río del Mar de 3 km y el inicio se encuentra en el aparcamiento de Olveira.

El Camino del Viento es una de las pasarelas de madera más recorridas por los visitantes, ya que lleva al pie de la duna móvil y tiene apenas 1,5 km de longitud. El Camino del Río del Mar es un paseo de 3,5 km que permite tener una perspectiva diferente de la duna de arena y acaba en la playa, donde la Laguna de Carregal desemboca en el mar.

## Acceso:

- 1 Caretera CP-7304 que comunica el Lugar de Xarás con Artes y Corrubedo y a continuación seguir el desvío hacia CP-7302
- 2 Carretera CP-7301 que comunica el Lugar de Xarás con Aguiño y a continuación seguir el desvío hacia CP-7302

## Visita guiada:

Consultar disponibilidad según la temporada

## Duración visita libre:






Depende de la longitud de cada sendero


## Reserva previa:

No, para la visita por libre.



## Información reservas

-  Centro de Recepción de Visitantes del Parque Natural (Casa da Costa)
-  881 867 645
-  [parque.natural.corrubedo@xunta.gal](mailto:parque.natural.corrubedo@xunta.gal)
-  Dirección General de Patrimonio Natural da Xunta de Galicia
-  981 547 201 / 981 547 202
-  [dxpn.cmatv@xunta.gal](mailto:dxpn.cmatv@xunta.gal)



Playa de El Vilar



Carregal












Laguna de Vixán

## CABO Y FARO DE CORRUBEDO

Este punto es uno de los más apropiados para admirar la riqueza paisajística de la Zona de Especial Conservación (ZEC) del Complejo Húmedo de Corrubedo. Esta **área protegida** se extiende desde la isla de Sálvora hasta el Castro de Baroña (Porto do Son). En total unas **9263 ha**. Cerca del faro comienza la playa de Balieiros, incluida en el espacio protegido. Destacan las **playas de mar abierto, con fuerte oleaje**; los pequeños acantilados y rocas próximos a la costa donde se coge el percebe; y las playas de cantos rodados. La riqueza natural se ve completada por el faro, un ejemplo de la arquitectura civil gallega.



 <b>Aparcamiento autobuses</b> 	 <b>Área para realizar comida</b> 	 <b>Entrada:</b> Gratuita
---	--	--

<b>Acceso:</b>	Carretera CP-7304 que comunica o Lugar de Xarás con Artes y Corrubedo y continúa por la Carretera AC-303
<b>Visita guiada:</b>	No
<b>Duración visita libre:</b>	15 min
<b>Reserva previa:</b>	No
 <b>Información reservas</b>	 Centro de Interpretación Arqueológica de San Roque  686 587 000  turismo@ribeira.gal







# ÁREAS RECREATIVAS CON MESAS Y BANCOS

El ayuntamiento de Ribeira cuenta con una red de zonas equipadas con mesas y bancos de uso público en el que hacer descansos y disfrutar de una comida o merienda. A continuación se presenta una lista de lugares para grupos numerosos

En caso de necesitar información sobre restaurantes de gran capacidad, es aconsejable ponerse en contacto con el **Departamento de Turismo del Ayuntamiento de Ribeira:**

 **Centro de Interpretación  
Arqueológica del Parque  
Periurbano de San Roque**

 686 587 000  
 turismo@ribeira.gal





- PROPUESTAS DE -

# ITINERARIOS ADAPTABLES

A LAS NECESIDADES DE CADA COLEGIO



## #RIBEIRAPREHISTÓRICA

1

### Llegada al Parque Periurbano de San Roque

Con aparcamiento para autobuses y espacio con mesas y bancos para comer.



2

### Visita guiada al Centro de Interpretación Arqueológica de San Roque

⌚ Duración: 45 min (según el tamaño del grupo).  
Reserva previa de grupos para la visita guiada.



3

### Recorrido guiado por el Parque Periurbano de San Roque

Mirador, área del megalitismo, área de los grabados rupestres y área de la cultura castreña.

⌚ Duración: 45 min.

Reserva previa de grupos para la visita guiada.

4

### Comida en el Área Recreativa de San Roque

⌚ Duración: libre

Con aparcamiento para autobuses.



5

### Visita guiada al Castro de A Cidá.

⌚ Duración: 45 min.

Reserva previa de grupos para la visita guiada.



6

### Visita libre al Dolmen de Axeitos

⌚ Duración: 15 min.

Visita sin servicio guiado.

Con aparcamiento para autobuses.



## #RIBEIRAMUSEOGRÁFICA

En horario de mañana se podrá elegir la visita al Museo Municipal de Ribeira, al Museo del Grabado de Artes o al Museo Etnográfico de Artes:

# 1

### Visita guiada al Museo Municipal de Ribeira

🕒 Duración: 45-60 min.

Reserva previa de grupos para la visita guiada.  
El autobús deberá aparcar a 500 m del museo.

# 2

### Visita guiada al Museo del Grabado de Artes

🕒 Duración: 60 min aprox.

Reserva previa de grupos para la visita guiada.  
Posibilidad de realizar talleres para niños y niñas en el museo.  
El autobús deberá parar a 100m del edificio del museo y el alumnado deberá hacer este recorrido a pie.



# 3

### Visita guiada al Museo Etnográfico de Artes

🕒 Duración: 60 min aprox.

Reserva previa de grupos para la visita.  
Con aparcamiento para autobuses.

# 4

### Paseo libre por la pasarela del Parque Natural que conduce a la duna móvil

🕒 Duración: 30 min.

Visita sin servicio guiado. Para más información contactar con el Centro de Recepción de Visitantes (Casa da Costa) o con la Dirección General de Patrimonio Natural de la Xunta de Galicia.



# 5

### Comida en el Área Recreativa de Espiñeirido o en la del Río Artes.

# 6

### Visita libre al Dolmen de Axeitos

🕒 Duración: 15 min.

Visita sin servicio guiado.  
Con aparcamiento para autobuses y espacio con mesas y bancos para comer.



## #RIBEIRANATURAL

1

**Visita al mirador de A Pedra da Ra**

⌚ Duración: 15 min.

Reserva previa de grupos para la visita guiada.  
Con aparcamiento para autobuses.



2

**Casa da Costa: proyección del vídeo de la formación del parque natural**

⌚ Duración: 15 min.

Reserva previa de grupos.  
Con aparcamiento para autobuses.



3

**Visita guiada al Centro de Interpretación de los Ecosistemas Litorales de Galicia (CIELGA)**

⌚ Duración 45 min aprox.

Reserva previa de grupos para la visita guiada.

4

**Recorrido por libre del Camino de la Playa para disfrutar del arenal de O Vilar**

⌚ Duración: 30 min.

Visita sin servicio guiado.

Para más información contactar con el Centro de Recepción de Visitantes (Casa da Costa) o con la Dirección General de Patrimonio Natural de la Xunta de Galicia.

5

**Comida en el Área Recreativa de O Vilar o en la de Espiñeirido.**

6

**Paseo libre por la pasarela del Parque Natural que conduce a la duna móvil**

⌚ Duración: 30 min.

Visita sin servicio guiado. Para más información contactar con el Centro de Recepción de Visitantes (Casa da Costa) o con la Dirección General de Patrimonio Natural de la Xunta de Galicia.  
Con aparcamiento para autobuses.



7

**Paseo libre por el entorno del cabo y faro de Corrubedo**


⌚ Duración: 15 min.

Visita sin servicio guiado.  
Con aparcamiento para autobuses.




# PINTA Y COLOREA

*A Pedra da Rá*



Serea de Sálvora



Faro de Corrubedo



*Dolmen de Axeitos*







[WWW.RIBEIRA.GAL](http://WWW.RIBEIRA.GAL)